

AQQALUKS PARK

Revitalisering





KOLOFON

Rapporten er udarbejdet af Kommuneqarfik Sermersooq, By og boligudvikling.
Fotos: Forvaltning for Anlæg og Milijø.

AQQALUKS PARK

Aqqaluks Park er udpeget som et af fokusområderne i Kommuneplan Sermersooq 2028. Parken anses som et kulturelt bindeled mellem byens hovedstrøg, Imaneq og Nuutoq (Kolonihavnen), samt et vigtigt led mellem uddannelsessteder, kulturelle og administrative funktioner. Intentionen er at styrke parken som et rekreativt område, der kan anvendes til læringsformål, sport og fritidsaktiviteter. Parkfornyelsen skal ses i sammenhæng med de igangværende bestræbelser på udviklingen af Imaneq som gågade og med henblik på at etablere en kobling mellem Den Moderne Bymidte og Den Historiske Bydel i Nuuk.

REVITALISERING

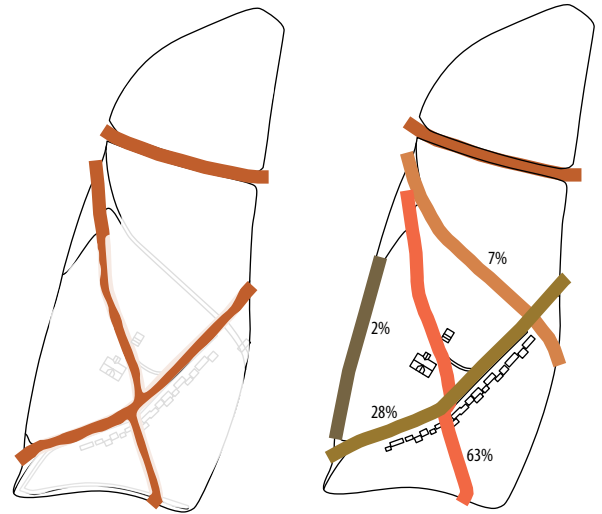
Med en revitalisering af Aqqaluks park, vil parkens brugsværdi forøges. Kvaliteten af de eksisterende parkelementer vil forbedres og dermed gøre parken til et attraktivt sted at færdes og opholde sig, for byens borger og besøgende. Parken vil ligeledes kunne bidrage til byen, som et grønt friareal, med mulighed for helårsaktiviteter.

AQQALUKS PARK REGISTRERING



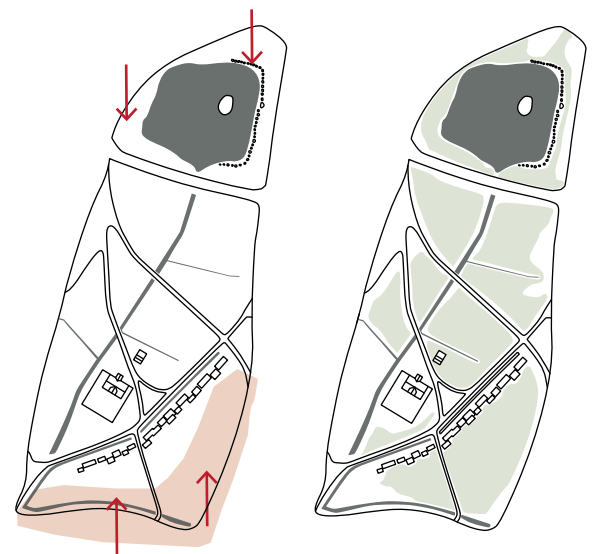
Aqqaluk Park ligger i den vestlige del af Nuuk. Selvfølgelig er parken omkring 2 ha. og måler ca. 250 m gange 90 m. Parken er delt af 3 hovedstier og en befæstet vej (Heilmannit Aqquataat), der forbinder to bebyggede områder.

REGISTRERING_Diagrammer



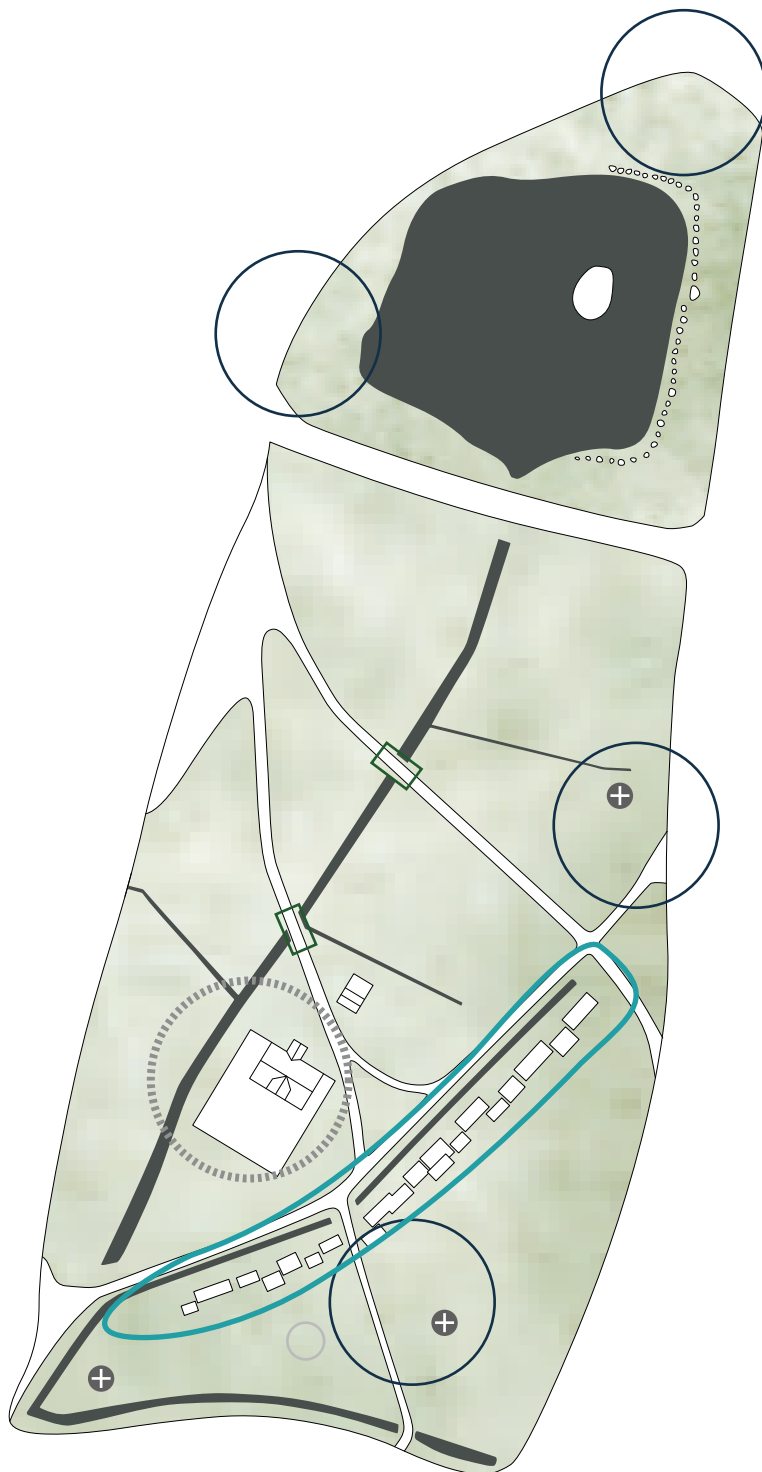
Bevægelse igennem parken, vinter

Bevægelse igennem parken, sommer. Procentvis brug af stierne









- 1) Vindpåvirkning, hovedsageligt fra nord eller syd
- 2) Områder mest udsat for støj

Frodige områder: Græs, ager, padderok, trefligt hønsetarm, varde-frytler, mosebølle, topspirende pileurt, fjeldkarse, vejbred, mos, sorte bær.



Belægning



-  Holms hus
-  Opholdsrum
-  De arktiske haver
-  Flagstang
-  Broer
-  Monumenter

AQQALUKS PARK BRUGERINDDRAGELSE

Formålet er at øge parkens eksisterende kvaliteter og tilføje parken ny værdi. Gennem workshops med relevante interessenter, udvikles nye opholds- og aktivitetsmuligheder. Ud af de utallige kreative og fantasifulde forslag, er følgende tiltag taget i betragtning: Belysning, formidling, opholdspladser, bevægelse, stier og de arktiske haver.

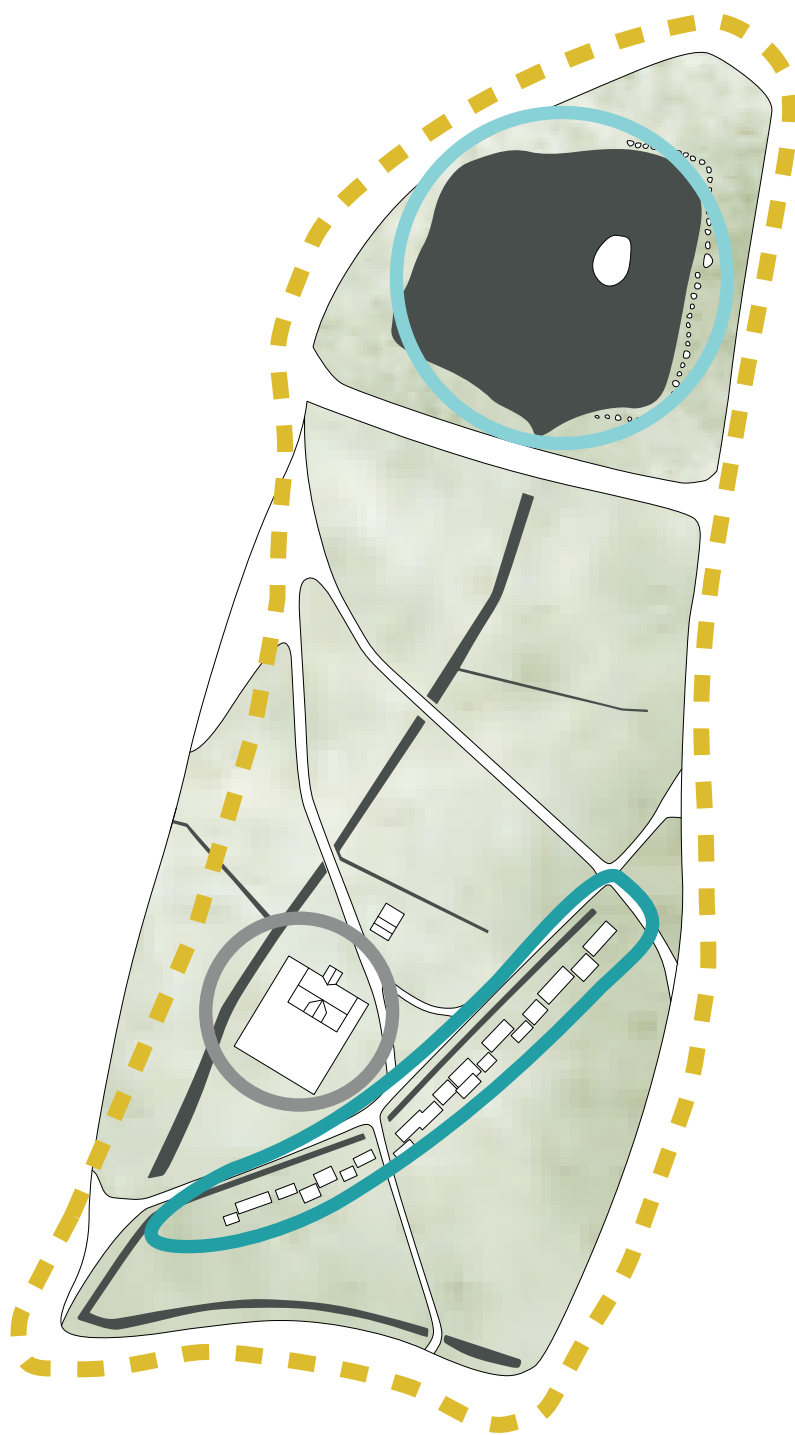
BRUGERINDDRAGELSE_Fokusområder



Aqqalukspark, vinter



Aqqaluks park, sommer



Søen



Holms hus



De arktiske haver



Lys

AQQALUKS PARK DESIGNELEMENTER

Visualiseringerne er udarbejdet på baggrund af brugerundersøgelsen og viser mulige fremtidsscenarier for parken.

DESIGNELEMENTER_Visualiseringer



Søen gøres tilgængelig i både vinter- og sommerhalvåret. En bro skal understøtte allerede eksisterende aktivitet og gøre opholdet mere attraktivt.



Den eksisterende grøft udvides og et vandløb etableres.



Holms hus bevares. Haven udvides og åbnes for offentligheden.



Rammebelysning omkring Aqqaluks park. Belysningen er med til at definere parkens afgrænsning og vil gøre den tryggere og mere tilgængelig i de mørke måneder.



De arktiske haver transformeres og nye anvendelsesmuligheder etableres.

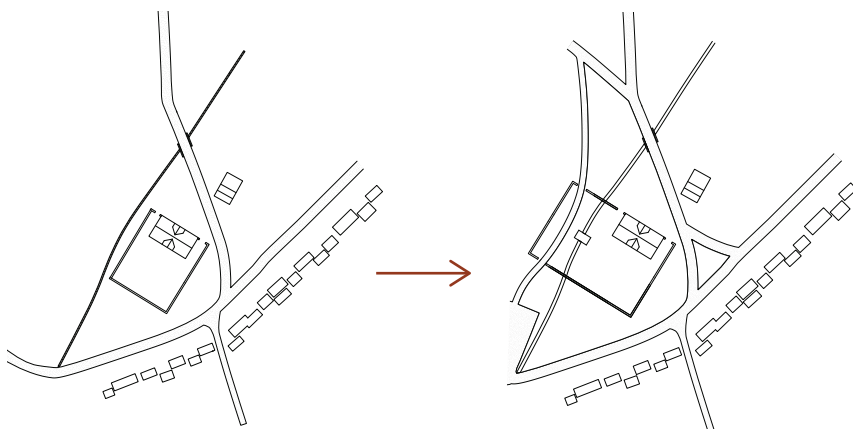
AQQALUKS PARK DESIGN

Designforslaget er udarbejdet på baggrund af tidligere registreringer og undersøgelser. Designforslaget illustrerer potentielle tiltag ved Holms hus, de arktiske haver og søen. Udover fornævnte tiltag, forsynes parken med nye lyskilder og en udvidelse af stisystemet. Lyskilderne skal indikere overgangen fra byrum til park og skabe en inviterende rammebelysning. Udvidelsen af stisystemet skal gøre parken lettere tilgængelig fra Nuutoqaq (Kolonihavnen) og til fritidshjemmet, Aqqaluk.



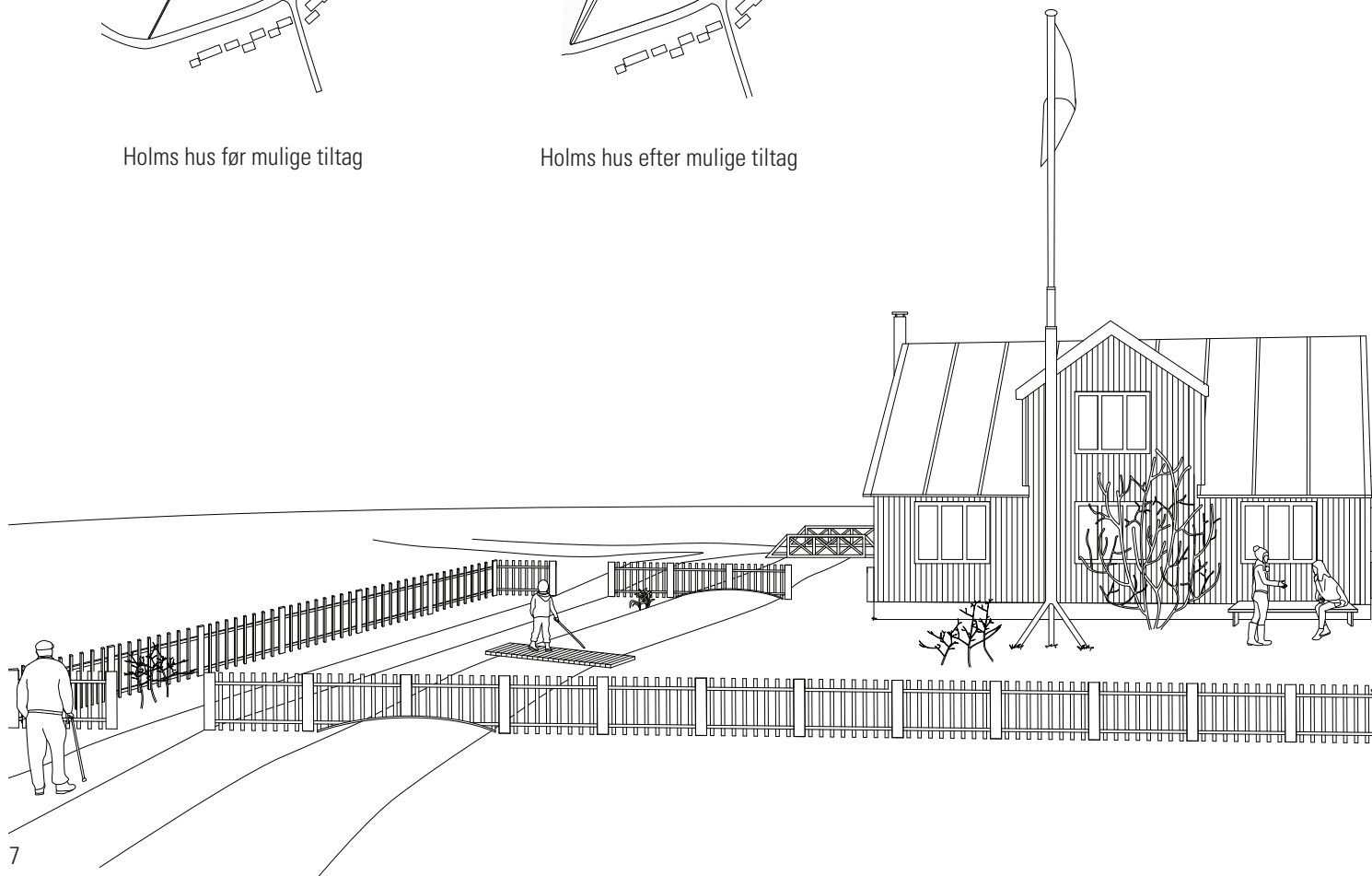
DESIGN_Holms hus

Holms hus tiltænkes offentlige, kulturelle arrangementer, primært af midlertidig karakter, der tilpasses sæsoner og behov. Haven udvides og åbnes op. Den eksisterende grøft transformeres til et vandløb. Vandløbet skaber nye aktivitets muligheder og forsyner parken med nye vegetationsformer. Den ny anlagte sti danner en naturlig passage igennem haven. Dermed inviteres brugerne til et naturligt ophold i haven ved Holms hus og vandløbet.



Holms hus før mulige tiltag


Holms hus efter mulige tiltag





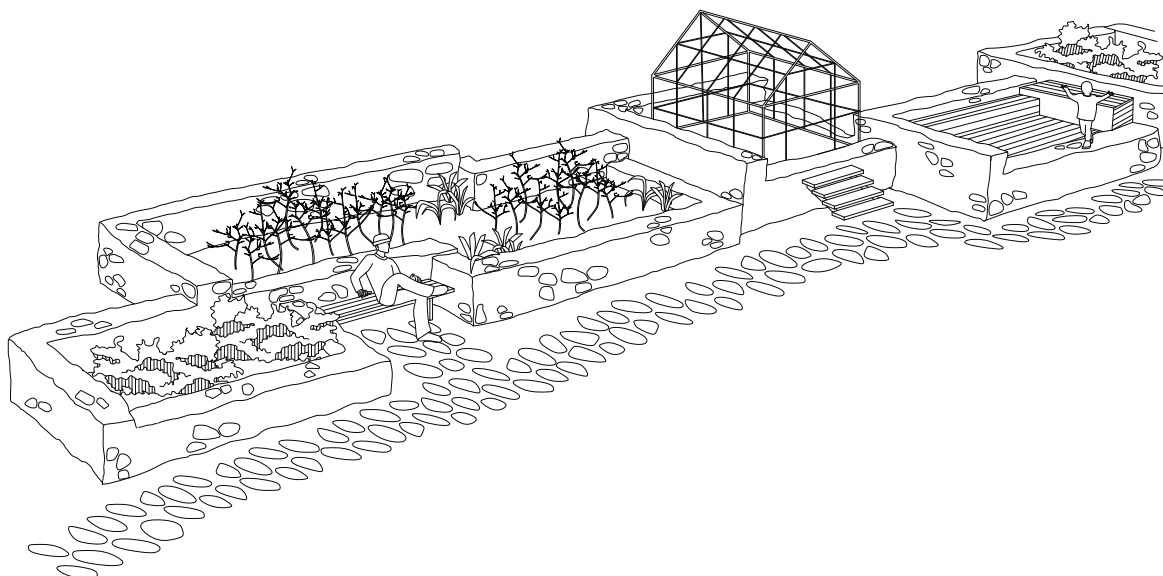
DESIGN_Søen

Søen gøres tilgængelig i både vinter- og sommerhalvåret. En bro skal understøtte allerede eksisterende aktivitet og gøre opholdet mere attraktivt. Formålet er ligeledes at skabe nye aktivitetsmuligheder ved søen. Man kan forestille sig, at søen benyttes som skøjtebane i vinterhalvåret og til fodring af ænder i sommerhalvåret. Holms hus kan evt. benyttes til udlejning af skøjter, hvis der skulle være foreninger el.lign. der kunne have interesse herfor.



DESIGN_De arktiske haver

De arktiske haver bør transformeres og istandsættes. Nye tiltag skal øge kvaliteten af haverne og gøre dem tilgængelige hele året. Små væksthuse etableres med nytteplanter, nye bænke og trædække implementeres og giver brugerne mulighed for ophold. Haverne vil naturligt flere steder danne ryg og skabe læ, og der opstår lommer, der danner grundlag for ophold. Vegetationen fastholdes de steder hvor den i dag fungerer, men der hvor der ikke længere er planter, kan transformere som ovenstående.



AQQALUKS PARK ETAPEINDELING

På baggrund af hvidbogen rangeres mulige tiltag efter størst værdi.

| | TILTAG |
|---------|--|
| ETAPE 1 | <p>Rammebelysning:</p> <ul style="list-style-type: none">- Etablering af belysning rundt om Aqqaluks park.. <p>Holms have:</p> <ul style="list-style-type: none">- Udvidelse og åbning af den eksisterende have.- Oprydning og genetablering af beplantning.- Etablering af bænke. <p>De arktiske haver:</p> <ul style="list-style-type: none">- Etablering af bænke.- Oprydning og genetablering af beplantning. |
| ETAPE 2 | <p>Ny stisystem:</p> <ul style="list-style-type: none">- Forbedring af eksisterende stisystem.- Etablering af ny stiforbindelse nord-syd. <p>Søen:</p> <ul style="list-style-type: none">- Etablering af ponton el. lign i søen. |
| ETAPE 3 | <p>De arktiske haver:</p> <ul style="list-style-type: none">- Trædække.- Væksthuse (Drivhuse). <p>Holms hus:</p> <ul style="list-style-type: none">- Nødtørfing renovering af Holms hus. |

